



МОО НАЦИОНАЛЬНЫЙ ЦЕНТР КОННОГО ТУРИЗМА
МИНИСТЕРСТВО СПОРТА И ФИЗИЧЕСКОЙ КУЛЬТУРЫ РЕСПУБЛИКИ МОРДОВИЯ
ФЕДЕРАЦИЯ СПОРТИВНОГО ТУРИЗМА РЕСПУБЛИКИ МОРДОВИЯ
КРЕСТЬЯНСКОЕ ФЕРМЕРСКОЕ ХОЗЯЙСТВО К. В. КАТКОВА

Открытый Чемпионат Республики Мордовия по спортивному туризму в группе дисциплин «Дистанции на средствах передвижения (кони)»

Республика Мордовия
Лямбирский р-н,
с. Берсенеvские выселки

28-30 августа 2015 года

ИНФОРМАЦИОННЫЙ БЮЛЛЕТЕНЬ

С 28 по 30 августа 2015 года в Лямбирском районе республики Мордовия пройдут соревнования открытого Чемпионата Республики Мордовия по спортивному туризму на конных дистанциях.



Завершается третий сезон напряженной работы МОО «Национальный центр конного туризма» по развитию этого направления спортивного туризма в России. На сегодняшний день наибольшее развитие конный туризм получил именно в Приволжском федеральном округе. Из 14 субъектов Российской Федерации, входящих в состав ПФО, конный спортивный туризм интенсивно развивается в

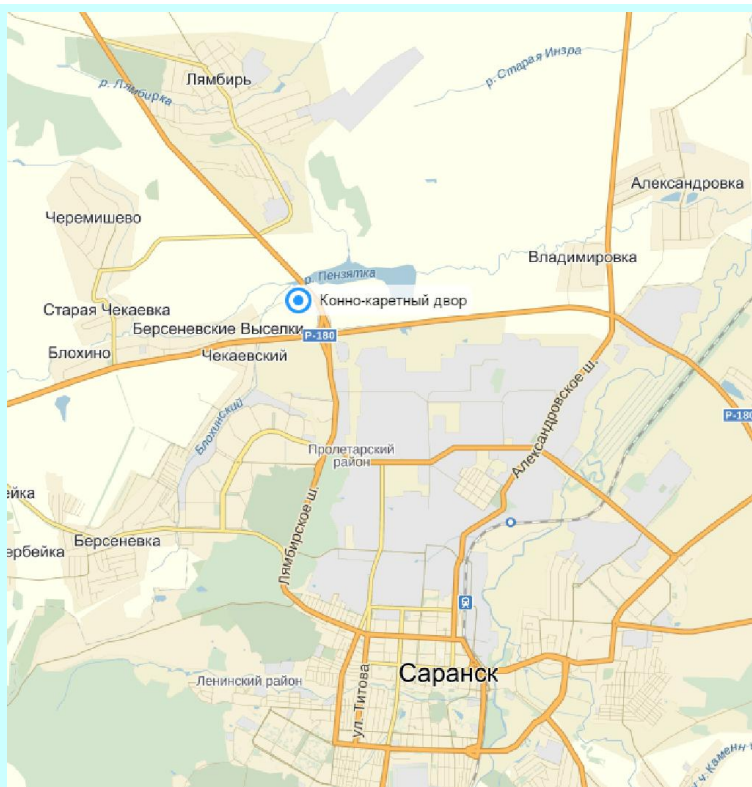
Кировской, Самарской областях, республиках Мордовия и Башкортостан, в Пермском крае. Спортсмены из этих регионов регулярно выступают на соревнованиях по спортивному туризму на конных дистанциях, в регионах проводятся как клубные соревнования, так и чемпионаты уровня субъекта РФ. В сентябре 2014 года в Рузаевском районе республики Мордовия проходил Чемпионат Приволжского федерального округа по спортивному туризму на конных дистанциях.

В этом году соревнования Открытого Чемпионата республики Мордовия пройдут на территории конно-туристской базы в селе Берсенеvские Выселки, Лямбирского района.

РАЙОН СОРЕВНОВАНИЙ

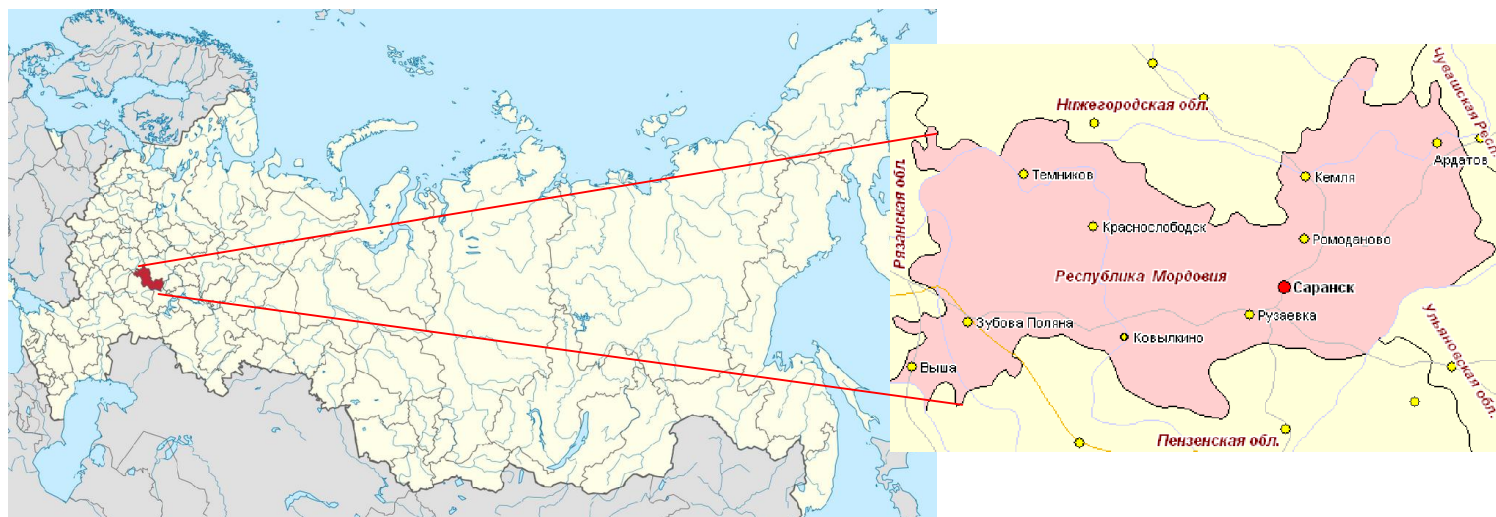
По своему географическому положению в Европейской части России Мордовия занимает центральную позицию. Для соревнований уровня Чемпионата России или Федерального округа это означает, что участники имеют возможность в течение нескольких часов добраться до Мордовии. Расстояния от Саранска — столицы Мордовии — до центров большинства других субъектов РФ, входящих в ПФО не превышают 600 километров (см. таблицу), что снижает затраты потенциальных участников и гостей соревнований на транспорт и доставку лошадей. Хорошо развита дорожная сеть, дороги в хорошем состоянии, что имеет немаловажное значение при перевозке лошадей. К сожалению, самыми удаленными от Мордовии являются такие регионы как Башкирия и Пермский край, где в настоящее время интенсивно развивается конный туризм, и проводятся соревнования, а, следовательно, есть и спортсмены, желающие принять участие в соревнованиях.

Саранск — Пенза	140 км
Саранск — Ульяновск	230 км
Саранск — Нижний Новгород	290 км
Саранск — Саратов	350 км
Саранск — Чебоксары	360 км
Саранск — Казань	440 км
Саранск — Йошкар-Ола	460 км
Саранск — Самара	560 км
Саранск — Киров	800 км
Саранск — Ижевск	830 км
Саранск — Оренбург	970 км
Саранск — Уфа	970 км
Саранск — Пермь	1200 км



Соревнования пройдут на конно-туристской базе в селе Берсеневские Выселки Лямбирьского района республики Мордовия. Характер местности: равнинная, пересеченная; небольшие лесные массивы и лесополосы, пересекающие поля, создают отличные возможности для ориентирования.

Короткая дистанция проложена на открытой местности, что позволяет участникам и зрителям следить за прохождением дистанции практически в течение всего времени.



КОНТАКТНАЯ ИНФОРМАЦИЯ

Открытый Чемпионат Республики Мордовия по спортивному туризму
(дистанции на средствах передвижения — кони)
Номер-код вида по ВРВС 0840141811Я

Сроки: 28 – 30 августа 2015 года
Web-page [http:// equinetourism.ru](http://equinetourism.ru)
E-mail comandor@equinetourism.ru
Телефон +7 (901) 183-00-40

Соревнования проводятся в соответствии с Положением об открытом Чемпионате республики Мордовия по спортивному туризму, дистанции на средствах передвижения — кони.

УСЛОВИЯ ПРОЕЗДА И РАЗМЕЩЕНИЯ КОМАНД

Проезд на соревнования возможен на автомобильном транспорте.

На такси до Берсеневские Выселки с г. Саранск 150-200 рублей, с г. Рузаевка 400-500 рублей.

По предварительной заявке из Рузаевки и Саранска будет организован бесплатный трансфер. Время прибытия, номер поезда и вагона просьба сообщать заранее в секретариат соревнований.

Размещение участников в полевых условиях. К услугам спортсменов армейские 10-местные палатки с нарами. Можно размещаться в личных палатках. Необходимо иметь личный коврик и спальный мешок. Для особо нежных спортсменов есть возможность размещения в гостевой комнате на конюшне. Спальные места — нары, комната общая. Организаторы постараются изыскать возможность организации бани в деревне. На территории базы имеется туалет, в палаточном городке разрешается разводить костры в строго указанном месте. **Размещение на базе БЕСПЛАТНОЕ.**

Будет организовано трехразовое централизованное питание.

Стоимость питания — 500 рублей в сутки с человека.

В селе имеются магазины, ближайший — в 900 метрах от турбазы.

Для спортсменов, приезжающих со своими лошадьми, организуется постой. При въезде на территорию соревнований необходимо предъявить ветеринарные свидетельства на всех лошадей, участвующих в соревнованиях. К соревнованиям **допускаются лошади не моложе 4 лет** (по году рождения).

Постой организуется на конюшне в крытых денниках 3х5 метров, подстилка — опил, корма: сено, разнотравье (козлятник, костёр, тимофеевка). Без отбивки.

Стоимость постоя 300 рублей в сутки.

Стоимость аренды лошади составляет 3000 руб. за три дня соревнований (пятница, суббота, воскресенье).

При необходимости можно арендовать лошадь в четверг, стоимость аренды для тренировки не более 3 часов — **1500 рублей за тренировку.**

В настоящий момент организаторы соревнований ведут переговоры, чтобы освободить участников от оплаты аренды, постоя и питания. Обо всех изменениях в этой области будет своевременно сообщено.

Целевой взнос за соревнования составляет 500 рублей.

Целевой взнос не является эквивалентом оказываемых услуг и не возвращается участникам при снятии спортсмена с соревнований или при отказе спортсмена от участия после прохождения комиссии по допуску.

ОРГАНИЗАТОРЫ СОРЕВНОВАНИЙ



**МЕЖРЕГИОНАЛЬНАЯ ОБЩЕСТВЕННАЯ ОРГАНИЗАЦИЯ
"НАЦИОНАЛЬНЫЙ ЦЕНТР КОННОГО ТУРИЗМА"**



**МИНИСТЕРСТВО ФИЗИЧЕСКОЙ КУЛЬТУРЫ И СПОРТА
РЕСПУБЛИКИ МОРДОВИЯ**



ФЕДЕРАЦИЯ СПОРТИВНОГО ТУРИЗМА РЕСПУБЛИКИ МОРДОВИЯ



КРЕСТЬЯНСКО-ФЕРМЕРСКОЕ ХОЗЯЙСТВО КАТКОВА К.В.

ГЛАВНАЯ СУДЕЙСКАЯ КОЛЛЕГИЯ

<i>ГСК</i>	<i>Фамилия, имя, отчество</i>	<i>Судейская категория</i>	<i>Территория</i>
<i>Главный судья</i>	<i>Сёмин Геннадий Геннадьевич</i>	<i>СС2К</i>	<i>г. Москва</i>
<i>Главный секретарь</i>	<i>Милёхин Дмитрий Юрьевич</i>	<i>СС2К</i>	<i>г. Москва</i>
<i>Зам. главного секретаря</i>	<i>Морозова Анастасия Алексеевна</i>	<i>СС2К</i>	<i>г. Москва</i>
<i>Зам. главного судьи по судейству</i>	<i>Костеж Анна Михайловна</i>	<i>СС2К</i>	<i>г. Москва</i>
<i>Зам. главного судьи по безопасности</i>	<i>Дешалит Михаил Маркович</i>	<i>СС3К</i>	<i>г. Москва</i>
<i>Начальник дистанции длинной</i>	<i>Крашенинникова Дарья Викторовна</i>	<i>СС3К</i>	<i>Респ. Мордовия</i>
<i>Начальник дистанции короткой</i>	<i>Батраченко Александр Аркадьевич</i>	<i>СС3К</i>	<i>Респ. Мордовия</i>
<i>Начальник дистанции Контроль аллюра</i>	<i>Крыскина Софья Сергеевна</i>	<i>СС3К</i>	<i>Респ. Мордовия</i>

ПРОГРАММА СОРЕВНОВАНИЙ

28 августа (пятница)

с 9⁰⁰ заезд команд
10⁰⁰ - 13⁰⁰ официальные тренировки на разминочном поле согласно графику
14⁰⁰ - 15⁰⁰ обед
16⁰⁰ - 18⁰⁰ работа комиссии по допуску
15⁰⁰ - 19⁰⁰ официальные тренировки на разминочном поле согласно графику
19⁰⁰ - 20⁰⁰ ужин
20⁰⁰ совещание ГСК с представителями команд

Выезд спортсменов верхом за территорию базы и тренировки на препятствиях Короткой дистанции запрещены. Участники, выезжающие на полигон верхом, а также участники, замеченные верхом без шлемов и соответствующей обуви, будут сняты с соревнований.

29 августа (суббота)

10⁰⁰ официальное открытие соревнований
11⁰⁰ начало соревнований на Короткой дистанции с преодолением локальных препятствий (КД)
17⁰⁰ начало соревнований на дистанции «Контроль аллюра» (КА)
20⁰⁰ совещание ГСК с представителями команд

Выезд спортсменов верхом за территорию базы и тренировки на препятствиях Короткой дистанции запрещены. Участники, выезжающие на полигон верхом, а также участники, замеченные верхом без шлемов и соответствующей обуви, будут сняты с соревнований.

30 августа (воскресенье)

10⁰⁰ начало соревнований на Длинной дистанции с ориентированием и контролем скорости (ДД)
17⁰⁰ подведение итогов соревнований, награждение победителей, закрытие соревнований
18⁰⁰ итоговая пресс-конференция для представителей СМИ
19⁰⁰ отъезд участников

УЧАСТНИКИ СОРЕВНОВАНИЙ

К участию в соревнованиях допускаются команды муниципальных районов Республики Мордовия, команды субъектов Российской Федерации, включенные в заявку на участие в соревнованиях, при наличии соответствующего медицинского допуска и необходимого снаряжения. Количество делегаций от субъекта Российской Федерации неограниченно.

Возраст и спортивная квалификация спортсменов определяются по таблице 2.2 Раздела 2 «Регламента проведения соревнований по группе спортивных дисциплин «дистанция на средствах передвижения - кони» (редакция июнь 2014 г.).

Класс дистанции	Возраст участника	Квалификация
2	16	б/р

Команда должна иметь единую парадную форму и два флага региона.

ЗАЯВКА УЧАСТНИКОВ

В секретариат соревнований до 25 августа 2015 года по электронной почте comandor@equinetourism.ru подается электронная заявка (скачать бланк заявки можно по ссылке http://omac.ru/Zayavka_HORSE.xls Именная заявка на соревнования подается в Комиссию по допуску по прибытии на соревнования.

Заявка должна быть подписана руководителем направляющей организации и врачом врачебно-физкультурного диспансера. Заявки также должны быть заверены печатями указанных организаций.

На каждого спортсмена - члена команды к заявке прилагаются следующие документы:

- оригинал и копия паспорта гражданина РФ;
- оригинал классификационной книжки (если есть);
- оригинал и копия страхового полиса о страховании несчастных случаев жизни и здоровья на время проведения соревнований сумма страхового покрытия не менее 30 000 руб.;
- оригинал и копия медицинской справки (при отсутствии медицинского допуска в заявке) с печатью медицинского учреждения и врача.

Копии поданных документов остаются в ГСК соревнований.

В случае отсутствия или несоответствия требованиям вышеперечисленных документов участник (делегация) до участия в соревнованиях не допускаются.

СТРАХОВАНИЕ УЧАСТНИКОВ

При прохождении комиссии по допуску для удобства участников будет организовано страхование от несчастного случая при занятиях спортом (любым). Действие страховки — круглосуточно.

Размер страховой премии:

При сумме страхового покрытия 30 000 руб составляет (372 руб),	
50 000 руб	(620 руб)
100 000 руб	(1240 руб)
200 000 руб	(2480 руб)
300 000 руб	(3 720 руб)
500 000 руб	(6200 руб)

Срок страхования 1 год.

Услуги страхования предоставляются ООО «БИН-Страхование»

ТЕХНИЧЕСКИЕ УСЛОВИЯ

Длинная дистанция с ориентированием и контролем скорости

- Протяженность дистанции до 20 км.
- Суммарный перепад высот до 100 м.
- Количество КП на дистанции до 15.
- Средняя скорость на дистанции 9-10 км/ч.
- Вид ориентирования: обозначенный маршрут.



Короткая дистанция с преодолением локальных препятствий

- Протяженность дистанции до 2 км.
 - Суммарный перепад высот до 80 м.
 - Количество препятствий на дистанции до 14.
 - Максимальная высота препятствий 0,7 м.
- На короткой дистанции могут быть поставлены следующие препятствия:

- ✱ Низкие ветки (п. 7.2.23.1. Регламента...);
- ✱ Холм верхом (п. 7.2.23.2. Регламента...);
- ✱ Узкий проход верхом (п. 7.2.23.4. Регламента...);
- ✱ Прыжок вниз в поводу (п. 7.2.23.5. Регламента...);
- ✱ Овраг верхом (п. 7.2.23.9. Регламента...);
- ✱ Канавка верхом (п. 7.2.23.15. Регламента...);
- ✱ Неподвижность в седле (п. 7.2.23.19. Регламента...);
- ✱ Лабиринт в поводу (п. 7.2.23.20. Регламента...);
- ✱ Посадка на лошадь (п. 7.2.23.22. Регламента...);
- ✱ Двойное препятствие (п. 7.2.23.23. Регламента...); /верт. прыжок – верт. прыжок, 2 темпа/
- ✱ Мост в поводу (п. 7.2.23.24. Регламента...);
- ✱ Подъем верхом по ровной поверхности (п. 7.2.23.27. Регламента...);
- ✱ Спуск верхом по ровной поверхности (п. 7.2.23.29. Регламента...);
- ✱ Калитка верхом (п. 7.2.23.30. Регламента...);
- ✱ Змейка (п. 7.2.23.32. Регламента...);
- ✱ Упавшее дерево верхом (п. 7.2.23.33. Регламента...);



Короткая дистанция «Контроль аллюра»

- Протяженность дистанции 2x100 м.
- Туда — медленный галоп, обратно — прибавленный шаг.
- Дистанция будет иметь один поворот. Угол поворота не более 30°.



УСЛОВИЯ ПОДВЕДЕНИЯ РЕЗУЛЬТАТОВ

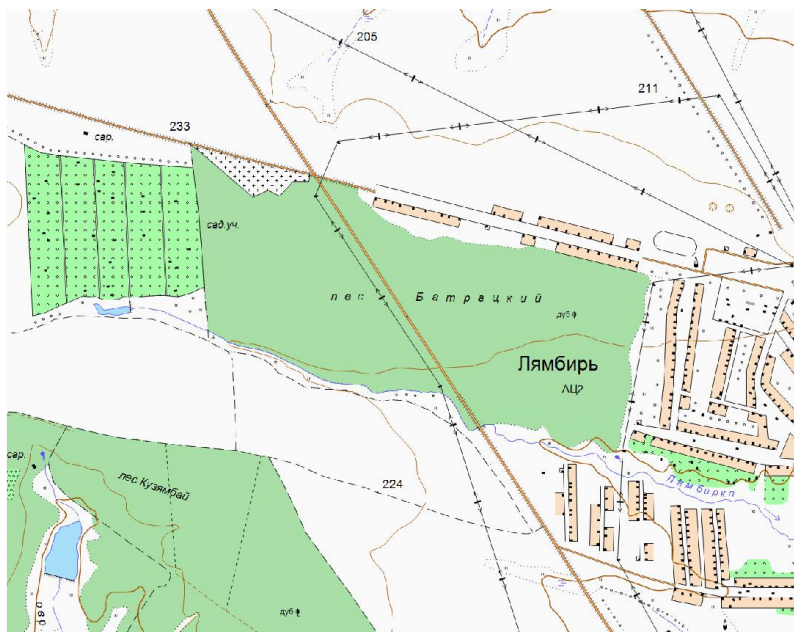
Соревнования проводятся по штрафной системе, где за ошибки в исполнении технических приемов и при прохождении дистанции в целом начисляются штрафные баллы.

Результат участника на соревнованиях определяется как сумма баллов, полученных на всех трех дистанциях КД, ДД и КА.

Командный зачет подводится как сумма трех лучших результатов спортсменов, входящих в состав команды (2 мужчин и 2 женщин). В случае равенства суммы зачетных очков команды делят места.

ПОЛИГОН СОРЕВНОВАНИЙ

ПРИМЕР КАРТЫ СОРЕВНОВАНИЙ



Для проведения соревнований подготовлена топографическая карта ГосГИСЦентра масштабом 1:25 000 (в 1 см. карты 250 метров местности). Карты не герметизированы. На старте участникам предоставляются файлы для герметизации карты.

В день заезда (28 августа 2015 г.) командам будет предоставлен картографический материал для ознакомления с местностью проведения длинной дистанции.

Тренировки на полигоне с момента опубликования условий дистанций запрещены.

ПОГОДНЫЕ УСЛОВИЯ

Средняя температура в Мордовии в конце августа составляет 17-20°C.
Переменная облачность, кратковременные дожди.

ДО ВСТРЕЧИ НА СТАРТЕ